

Gem. Neustadt a.d. Donau
Lkr. Kelheim
Reg.-Bez. Niederbayern

7136-304
Donauauen zwischen Ingolstadt und Weltenburg

Gem. Pförring
Lkr. Eichstätt
Reg.-Bez. Oberbayern

Gem. Münchsmünster
Lkr. Pfaffenhofen a.d. Ilm
Reg.-Bez. Oberbayern

2,0 Km
1,8 Km
1,6 Km
1,4 Km
1,2 Km
1,0 Km
0,8 Km
0,6 Km
0,4 Km
0,2 Km
0,0 Km

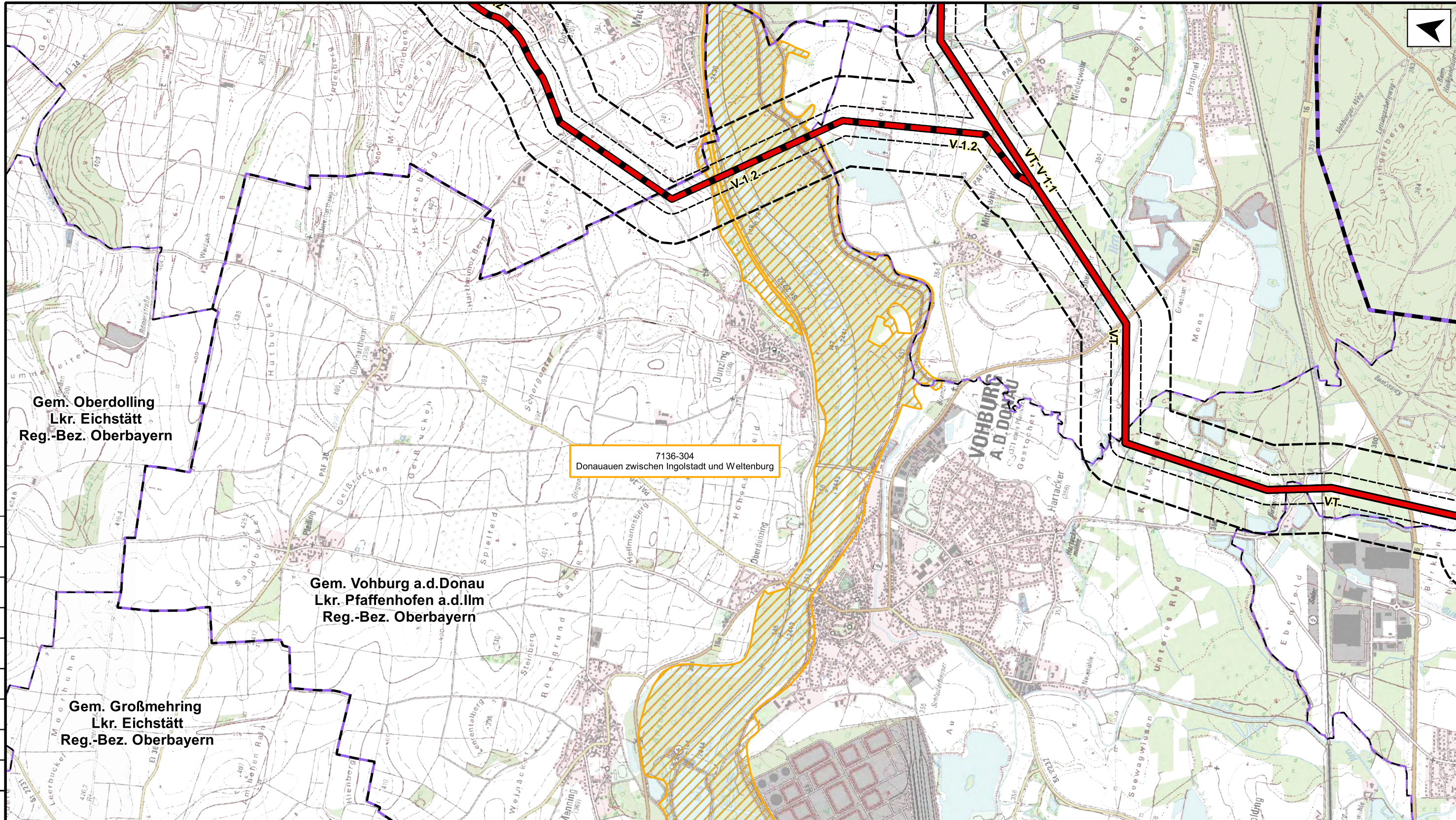
0,0 Km 0,2 Km 0,4 Km 0,6 Km 0,8 Km 1,0 Km 1,2 Km 1,4 Km 1,6 Km 1,8 Km 2,0 Km

- Leitung**
- Vorzugstrasse
 - Varianten
- Untersuchungsraum**
- 100 m Korridor
 - 300 m Korridor
- Verwaltungsgrenzen**
- Gemeinde
 - Landkreis
 - Regierungsbezirk
- Natura2000-Gebiete**
- FFH-Gebiet
 - Vogelschutzgebiet (SPA)

Plan-Berichtigungen		
Revision	Datum	Freigeb.

Planverfasser Dr. H. M. Schober
Vorhabensträger Open Grid Europe
The Gas Wheel

Loopleitung Forchheim - Finsing "LFF"		
Bundesland: Bayern	Projk.-Nr. LB 13065	Leitungs-Nr.: 026/411/000
Reg.-Bez.: Niederbayern, Oberbayern	Komm.Nr. OGE	Revision 00
Landkreise: Pfaffenhofen a.d. Ilm, Eichstätt, Kelheim	Maßstab 1:25.000	Blatt-Nr. 01
Dokumenten Nr. OGE.TLN.05.0082.13065		



2,0 Km
1,8 Km
1,6 Km
1,4 Km
1,2 Km
1,0 Km
0,8 Km
0,6 Km
0,4 Km
0,2 Km
0,0 Km

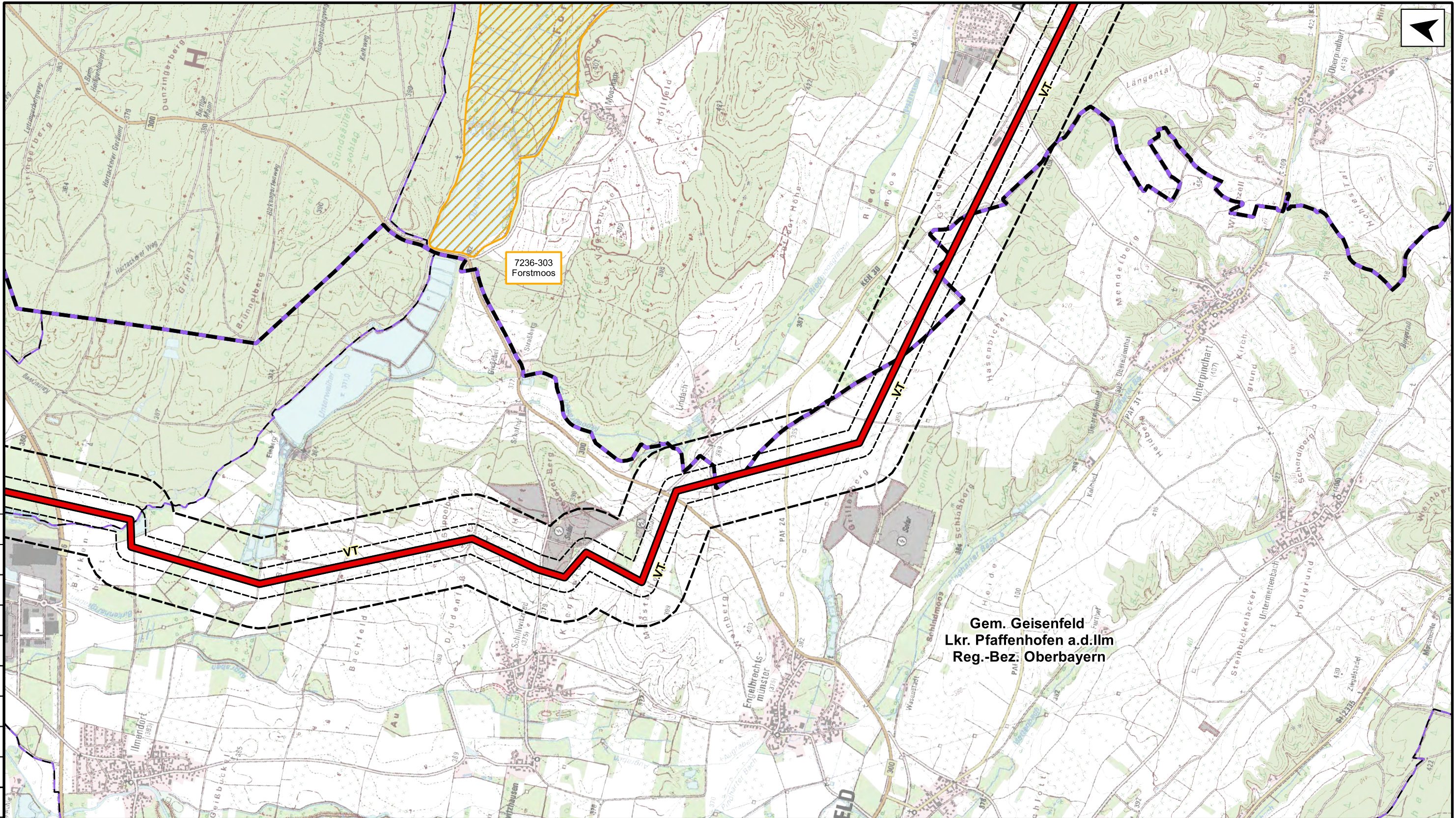
Anschl.-Blatt 01	gezeichnet: 31.07.2014, FSR/DSCH, Dr. H. M. Schober GmbH
	geprüft: 31.07.2014, UM, Dr. H. M. Schober GmbH

<p>Leitung</p> <p> Vorzugstrasse</p> <p> Varianten</p> <p>Untersuchungsraum</p> <p> 100 m Korridor</p> <p> 300 m Korridor</p>	<p>Verwaltungsgrenzen</p> <p> Gemeinde</p> <p> Landkreis</p> <p> Regierungsbezirk</p> <p>Natura2000-Gebiete</p> <p> FFH-Gebiet</p> <p> Vogelschutzgebiet (SPA)</p>
---	--

Plan-Berichtigungen		
Revision	Datum	Freigeb.

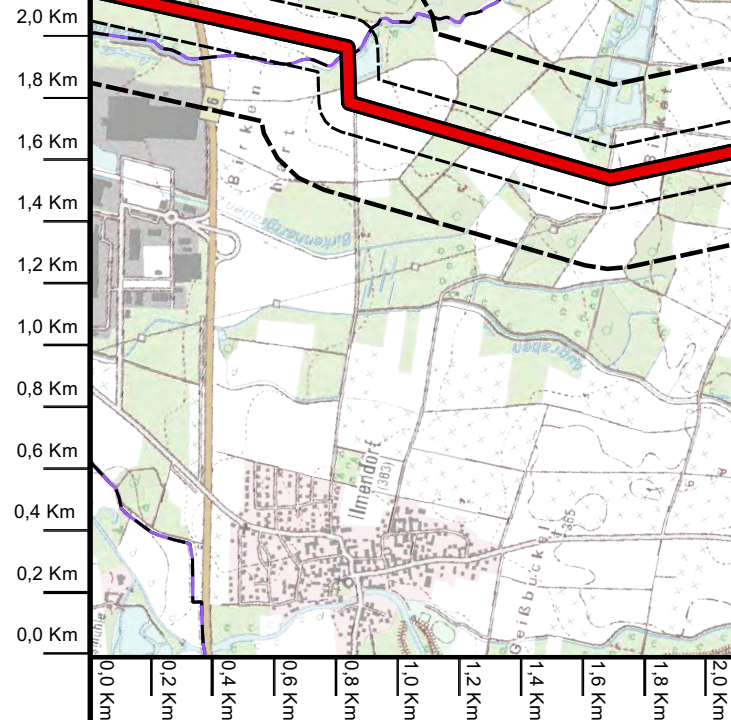
<p>Planverfasser </p> <p>Vorhabensträger </p>	<p>Loopleitung Forchheim - Finsing "LFF"</p>	
<p>Bundesland: Bayern</p> <p>Reg.-Bez.: Niederbayern, Oberbayern</p>	<p>Projkt.-Nr. LB 13065</p>	<p>Leitungs-Nr.: 026/411/000</p>
<p>Landkreise: Pfaffenhofen a.d. Ilm, Eichstätt, Kelheim</p>	<p>Komm.Nr. OGE</p>	<p>Revision 00</p>
<p>Unterlagen zur Natura 2000-Verträglichkeitsvorprüfung</p>	<p>Maßstab 1:25.000</p>	<p>Blatt-Nr. 02</p>
<p>Dokumenten Nr. OGE.TLN.05.0083.13065</p>		

Geobasisdaten © Bayerische Vermessungsverwaltung 2014



Gem. Geisenfeld
Lkr. Pfaffenhofen a.d.Ilm
Reg.-Bez. Oberbayern

7236-303
Forstmoos



- Leitung**
- Vorzugstrasse
- Varianten
- Untersuchungsraum**
- 100 m Korridor
- 300 m Korridor
- Verwaltungsgrenzen**
- Gemeinde
- Landkreis
- Regierungsbezirk
- Natura2000-Gebiete**
- FFH-Gebiet
- Vogelschutzgebiet (SPA)

Plan-Berichtigungen		
Revision	Datum	Freigeb.

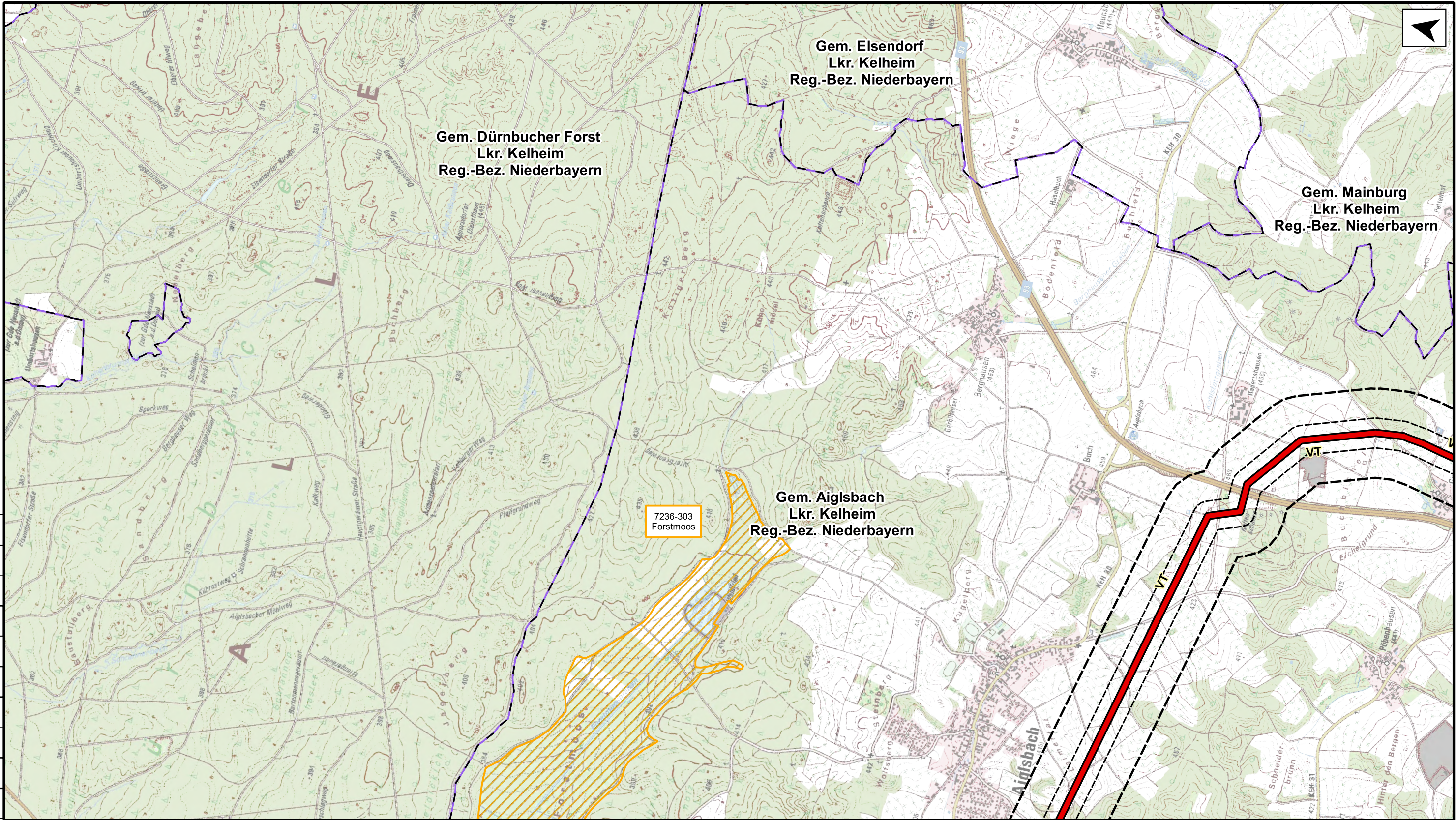
Planverfasser Dr. H. M. Schober <small>Geotechnische Planung & Bauüberwachung</small>		Vorhabensträger Open Grid Europe <small>The Gas Wheel</small>	
Loopleitung Forchheim - Finsing "LFF"		Projkt.-Nr. LB 13065	Leitungs-Nr.: 026/411/000
Bundesland: Bayern Reg.-Bez.: Niederbayern, Oberbayern	Landkreise: Pfaffenhofen a.d.Ilm, Kelheim	Komm.Nr. OGE	Revision 00
Unterlagen zur Natura 2000- Verträglichkeitsvorprüfung		Maßstab 1:25.000	Blatt-Nr. 03
Dokumenten Nr. OGE.TLN.05.0084.13065			

Anschl.-Blatt 02
 Prüfungen gezeichnet: 31.07.2014, FSR/DSCH, Dr. H. M. Schober GmbH
 geprüft: 31.07.2014, UM, Dr. H. M. Schober GmbH

freigegeben: 07.08.2014, Sanzenbacher, Open Grid Europe GmbH

Geobasisdaten © Bayerische Vermessungsverwaltung 2014

Anschl.-Blatt 04



Leitung

- Vorzugstrasse
- Varianten

Untersuchungsraum

- 100 m Korridor
- 300 m Korridor

Verwaltungsgrenzen

- Gemeinde
- Landkreis
- Regierungsbezirk

Natura2000-Gebiete

- FFH-Gebiet
- Vogelschutzgebiet (SPA)

gezeichnet: 31.07.2014, FSR/DSCH, Dr. H. M. Schober GmbH
 geprüft: 31.07.2014, UM, Dr. H. M. Schober GmbH

Plan-Berichtigungen		
Revision	Datum	Freigeb.

freigegeben: 07.08.2014, Sanzenbacher, Open Grid Europe GmbH

Planverfasser **Vorhabensträger**

Loopleitung Forchheim - Finsing "LFF"

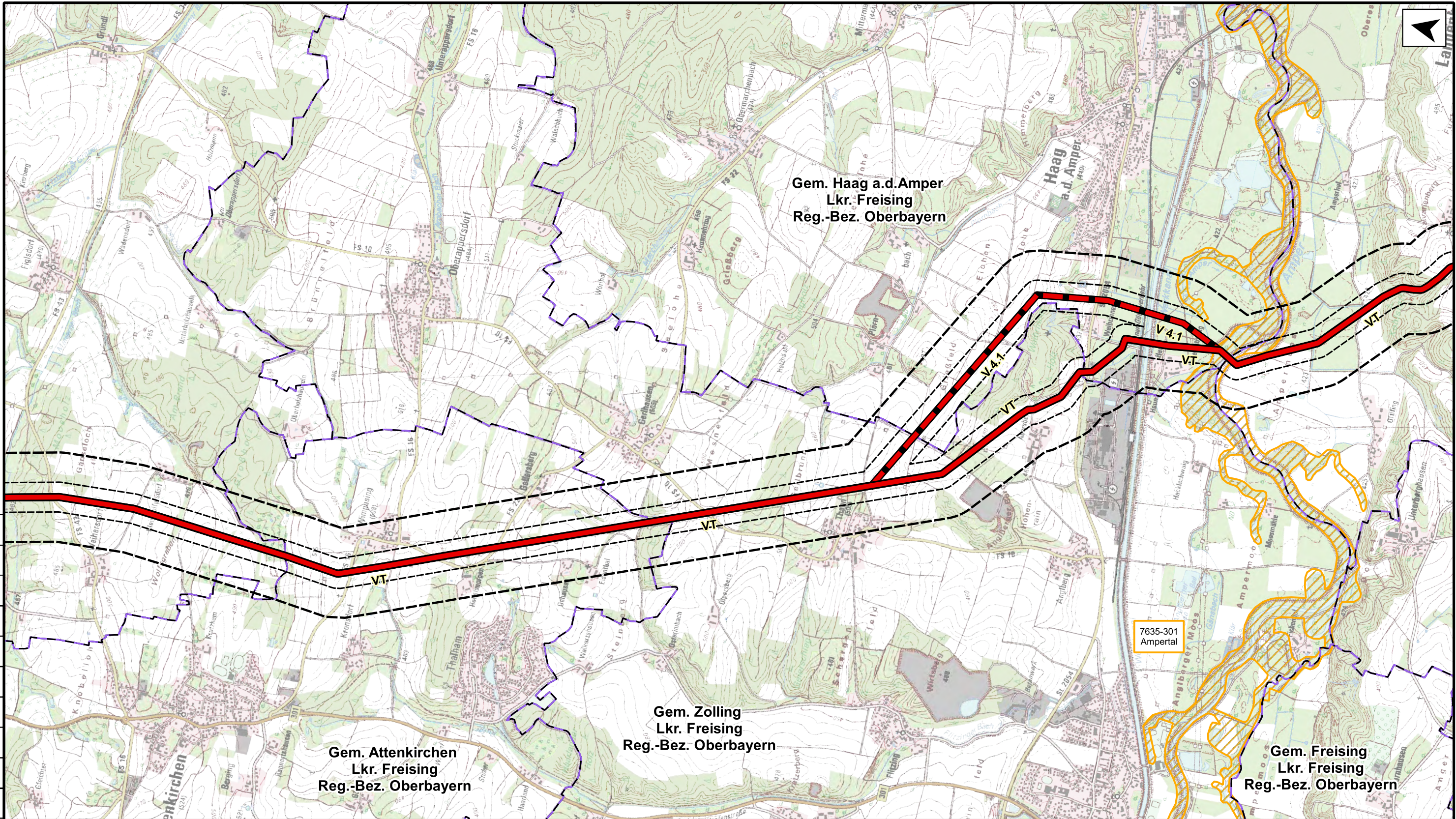
Bundesland: Bayern	Proj.-Nr. LB 13065	Leitungs-Nr.: 026/411/000
Reg-Bez.: Niederbayern	Komm.Nr. OGE	Revision 00
Landkreise: Kelheim	Maßstab 1:25.000	Blatt-Nr. 04
Dokumenten Nr. OGE.TLN.05.0085.13065		

Unterlagen zur Natura 2000-Verträglichkeitsvorprüfung

Geobasisdaten © Bayerische Vermessungsverwaltung 2014

Anschl.-Blatt 03

Anschl.-Blatt 05



Gem. Haag a.d. Amper
Lkr. Freising
Reg.-Bez. Oberbayern

Gem. Zolling
Lkr. Freising
Reg.-Bez. Oberbayern

Gem. Attenkirchen
Lkr. Freising
Reg.-Bez. Oberbayern

Gem. Freising
Lkr. Freising
Reg.-Bez. Oberbayern

7635-301
Ampertal

2.0 Km
1.8 Km
1.6 Km
1.4 Km
1.2 Km
1.0 Km
0.8 Km
0.6 Km
0.4 Km
0.2 Km
0.0 Km

0.0 Km 0.2 Km 0.4 Km 0.6 Km 0.8 Km 1.0 Km 1.2 Km 1.4 Km 1.6 Km 1.8 Km 2.0 Km

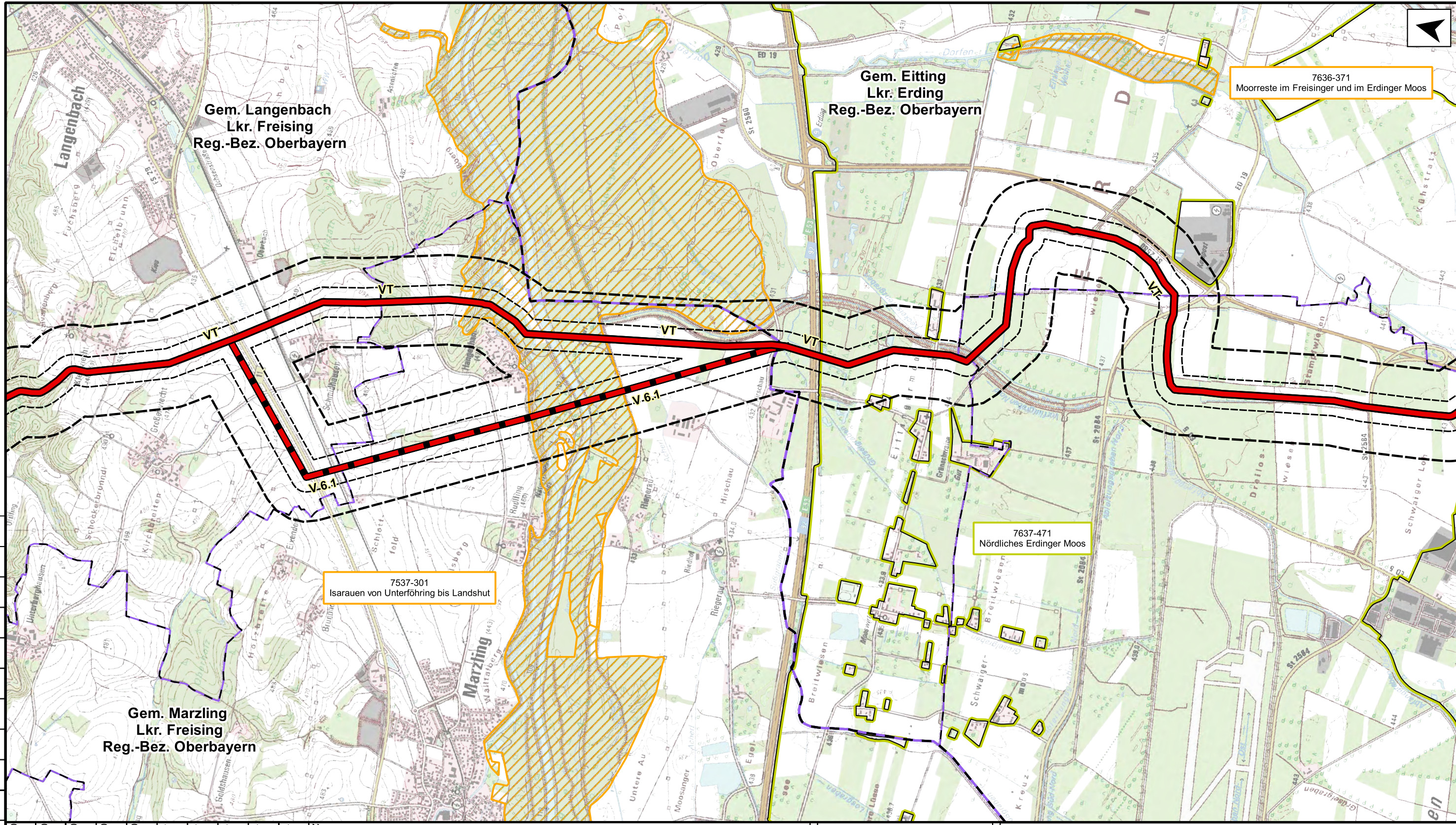
- Leitung**
- Vorzugstrasse
 - Varianten
- Untersuchungsraum**
- 100 m Korridor
 - 300 m Korridor
- Verwaltungsgrenzen**
- Gemeinde
 - Landkreis
 - Regierungsbezirk
- Natura2000-Gebiete**
- FFH-Gebiet
 - Vogelschutzgebiet (SPA)

Plan-Berichtigungen		
Revision	Datum	Freigeb.

Planverfasser **Dr. H. M. Schober**
 Vorhabensträger **Open Grid Europe The Gas Wheel**

Loopleitung Forchheim - Finsing "LFF"

Bundesland: Bayern	Proj.-Nr. LB 13065	Leitungs-Nr.: 026/411/000
Reg.-Bez.: Oberbayern	Komm.Nr. OGE	Revision 00
Landkreise: Freising	Maßstab 1:25.000	Blatt-Nr. 05
Dokumenten Nr. OGE.TLN.05.0086.13065		



Leitung

- Vorzugstrasse
- Varianten

Untersuchungsraum

- 100 m Korridor
- 300 m Korridor

Verwaltungsgrenzen

- Gemeinde
- Landkreis
- Regierungsbezirk

Natura2000-Gebiete

- FFH-Gebiet
- Vogelschutzgebiet (SPA)

gezeichnet: 31.07.2014, FSR/DSCH, Dr. H. M. Schober GmbH
 geprüft: 31.07.2014, UM, Dr. H. M. Schober GmbH

Plan-Berichtigungen

Revision	Datum	Freigeb.

freigegeben: 07.08.2014, Sanzenbacher, Open Grid Europe GmbH

Planverfasser Dr. H. M. Schober
 Vorhabensträger Open Grid Europe
 The Gas Wheel

Loopleitung Forchheim - Finsing "LFF"

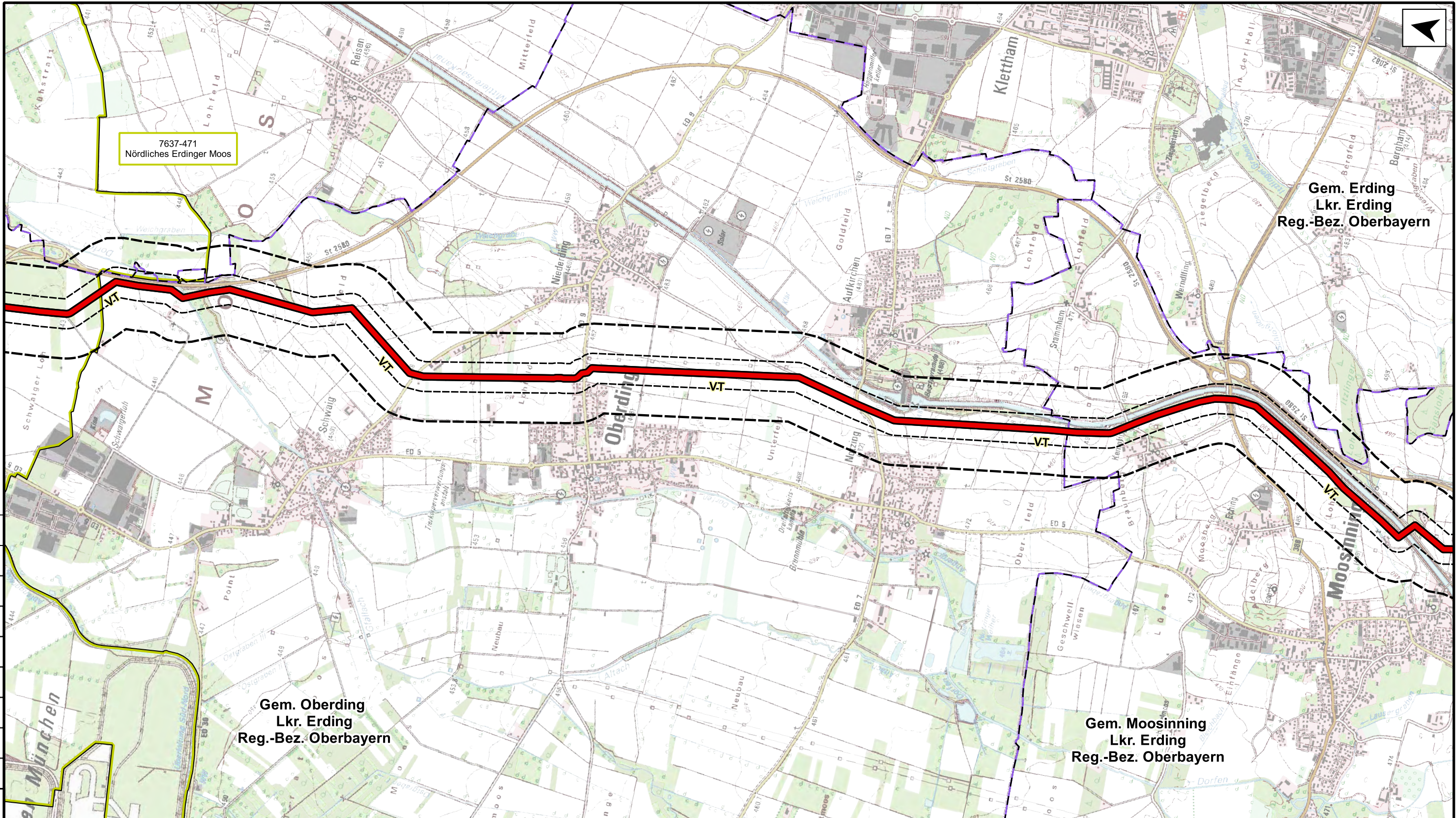
Bundesland: Bayern	Proj.-Nr. LB 13065	Leitungs-Nr.: 026/411/000
Reg-Bez.: Oberbayern	Komm.Nr. OGE	Revision 00
Landkreise: Freising, Erding	Maßstab 1:25.000	Blatt-Nr. 06
Dokumenten Nr. OGE.TLN.05.0087.13065		

Unterlagen zur Natura 2000-Verträglichkeitsvorprüfung

Geobasisdaten © Bayerische Vermessungsverwaltung 2014

Anschl.-Blatt 05

Anschl.-Blatt 07



7637-471
Nördliches Erdinger Moos

Gem. Erding
Lkr. Erding
Reg.-Bez. Oberbayern

Gem. Oberding
Lkr. Erding
Reg.-Bez. Oberbayern

Gem. Moosinning
Lkr. Erding
Reg.-Bez. Oberbayern

2.0 Km
1.8 Km
1.6 Km
1.4 Km
1.2 Km
1.0 Km
0.8 Km
0.6 Km
0.4 Km
0.2 Km
0.0 Km

0.0 Km 0.2 Km 0.4 Km 0.6 Km 0.8 Km 1.0 Km 1.2 Km 1.4 Km 1.6 Km 1.8 Km 2.0 Km

- Leitung**
- Vorzugstrasse
 - Varianten
- Untersuchungsraum**
- 100 m Korridor
 - 300 m Korridor
- Verwaltungsgrenzen**
- Gemeinde
 - Landkreis
 - Regierungsbezirk
- Natura2000-Gebiete**
- FFH-Gebiet
 - Vogelschutzgebiet (SPA)

Plan-Berichtigungen		
Revision	Datum	Freigeb.

Planverfasser Dr. H. M. Schober
Vorhabensträger Open Grid Europe
The Gas Wheel

Loopleitung Forchheim - Finsing "LFF"

Bundesland: Bayern	Projk.-Nr. LB 13065	Leitungs-Nr.: 026/411/000
Reg-Bez.: Oberbayern	Komm.Nr. OGE	Revision 00
Landkreise:	Maßstab 1:25.000	Blatt-Nr. 07
Dokumenten Nr. OGE.TLN.05.0088.13065		

Unterlagen zur Natura 2000-Verträglichkeitsvorprüfung

Anschl.-Blatt 06

Prüfungen
gezeichnet: 31.07.2014, FSR/DSCH, Dr. H. M. Schober GmbH
geprüft: 31.07.2014, UM, Dr. H. M. Schober GmbH

freigegeben: 07.08.2014, Sanzenbacher, Open Grid Europe GmbH

Geobasisdaten © Bayerische Vermessungsverwaltung 2014

Anschl.-Blatt